

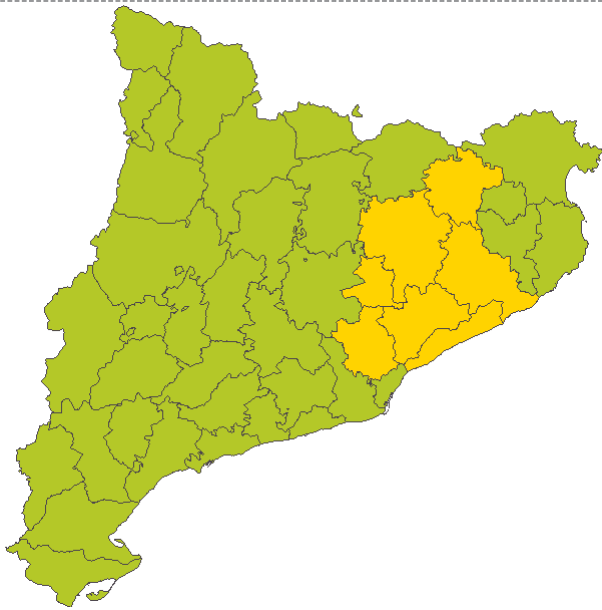


## SITUACIÓ METEOROLÒGICA DE PERILL PER INTENSITAT DE PLUJA

**Avís per diumenge 07/04/2019**

Emès: dissabte 06/04/2019 08:29 T.U.

**PERILL MÀXIM  
CATALUNYA  
1/6**



**LLINDAR REPRESENTATIU QUE ES POT SUPERAR A NIVELL DE CATALUNYA:**

Intensitat > 20 mm / 30 minuts

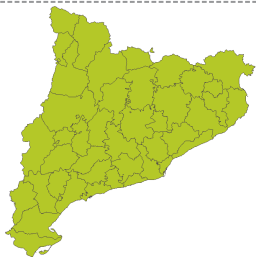
**DISTRIBUCIÓ GEOGRÀFICA DEL FENOMEN DINS LA ZONA AVISADA:**

**LOCAL**  **EXTENS**  **GENERAL**

**COMENTARI:**

Els xàfecs sovint aniran acompanyats de tempesta i de calamarsa i/o pedra.

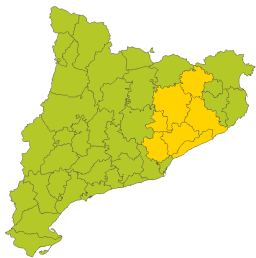
■ SENSE PERILL (0)     ■ PERILL ALT (3-4)  
■ PERILL MODERAT (1-2)     ■ PERILL MOLT ALT (5-6)



0-6 H.T.U.



6-12 H.T.U.



12-18 H.T.U.



18-24 H.T.U.

**EVOLUCIÓ DEL PERILL AL LLARG DEL DIA 07/04/2019 CATALUNYA:**

**GRAU DE PERILL 1/6 PER INTENSITAT DE PLUJA**

**LLINDAR REPRESENTATIU QUE ES POT SUPERAR A NIVELL DE CATALUNYA:**

Intensitat > 20 mm / 30 minuts

**LLINDAR**

Intensitat > 40 mm / 30 minuts

Intensitat > 20 mm / 30 minuts

SENSE AVÍS

4	5	6
1	2	3
0		

BAIXA

MITJANA

ALTA

PROBABILITAT

**MATRIU DE PERILL**

El grau de perill prové de la combinació entre la probabilitat de superació i el llindar que es pot superar.