

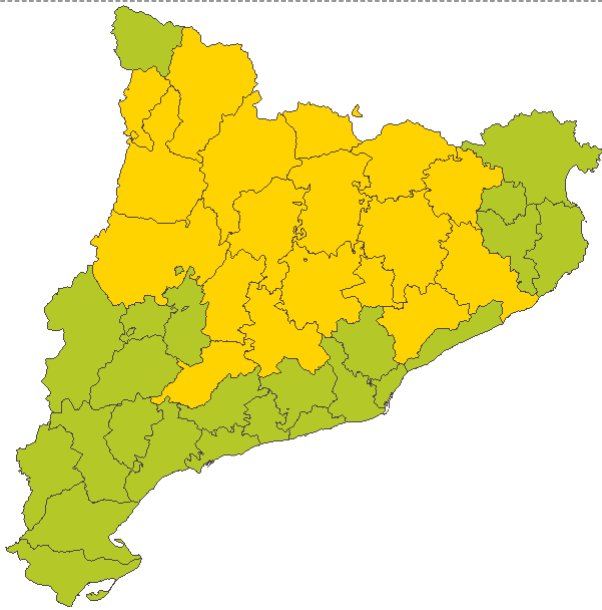


## SITUACIÓ METEOROLÒGICA DE PERILL PER NEU

**Avís per dilluns 26/02/2018**

Emès: diumenge 25/02/2018 09:18 T.U.

**PERILL MÀXIM  
 CATALUNYA  
 2/6**



**LLINDAR REPRESENTATIU QUE ES POT SUPERAR A NIVELL DE CATALUNYA:**

gruix > 2 cm a cotes > 400 metres

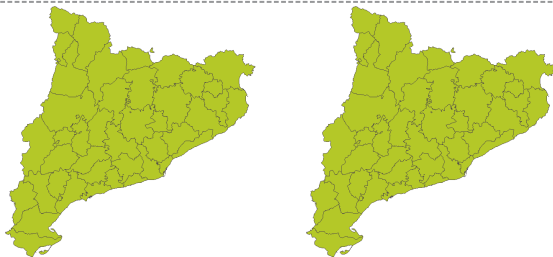
**DISTRIBUCIÓ GEOGRÀFICA DEL FENOMEN DINS LA ZONA AVISADA:**

LOCAL  **EXTENS**  GENERAL

**COMENTARI:**

La cota de neu baixarà ràpidament i al final del dia se situarà al voltant dels 200 metres, localment més baixa.

■ SENSE PERILL (0)      ■ PERILL ALT (3-4)  
■ PERILL MODERAT (1-2)    ■ PERILL MOLT ALT (5-6)

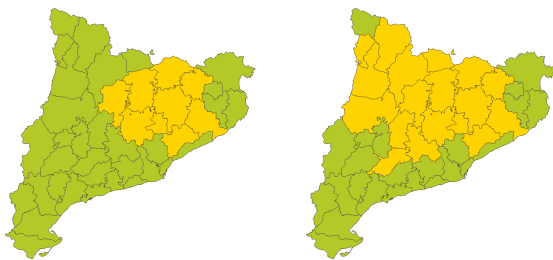


0-6 H.T.U.

6-12 H.T.U.

**EVOLUCIÓ DEL PERILL AL LLARG DEL DIA 26/02/2018 CATALUNYA:**

**GRAU DE PERILL 2/6 PER NEU**



12-18 H.T.U.

18-24 H.T.U.

**LLINDAR REPRESENTATIU QUE ES POT SUPERAR A NIVELL DE CATALUNYA:**

gruix > 2 cm a cotes > 400 metres

LLINDAR	PROBABILITAT		
	BAIXA	MITJANA	ALTA
gruix > 15 cm a cotes > 400 metres	4	5	6
gruix > 2 cm a cotes > 400 metres	1	2	3
SENSE AVÍS	0		

### MATRIU DE PERILL

El grau de perill prové de la combinació entre la probabilitat de superació i el llindar que es pot superar.